

Photo Mapo

Photo Mapo est une application qui permet de réaliser des petits photomontages. Il permet d'utiliser vos photos et de les associer avec des cartes en exploitant ou non la géo localisation.

Ainsi il est possible de prendre directement une photographie et d'exploiter la géo localisation pour afficher automatiquement la carte correspondant à la prise de vue. Il est également possible de choisir des images de votre appareil et d'utiliser la carte de votre choix.

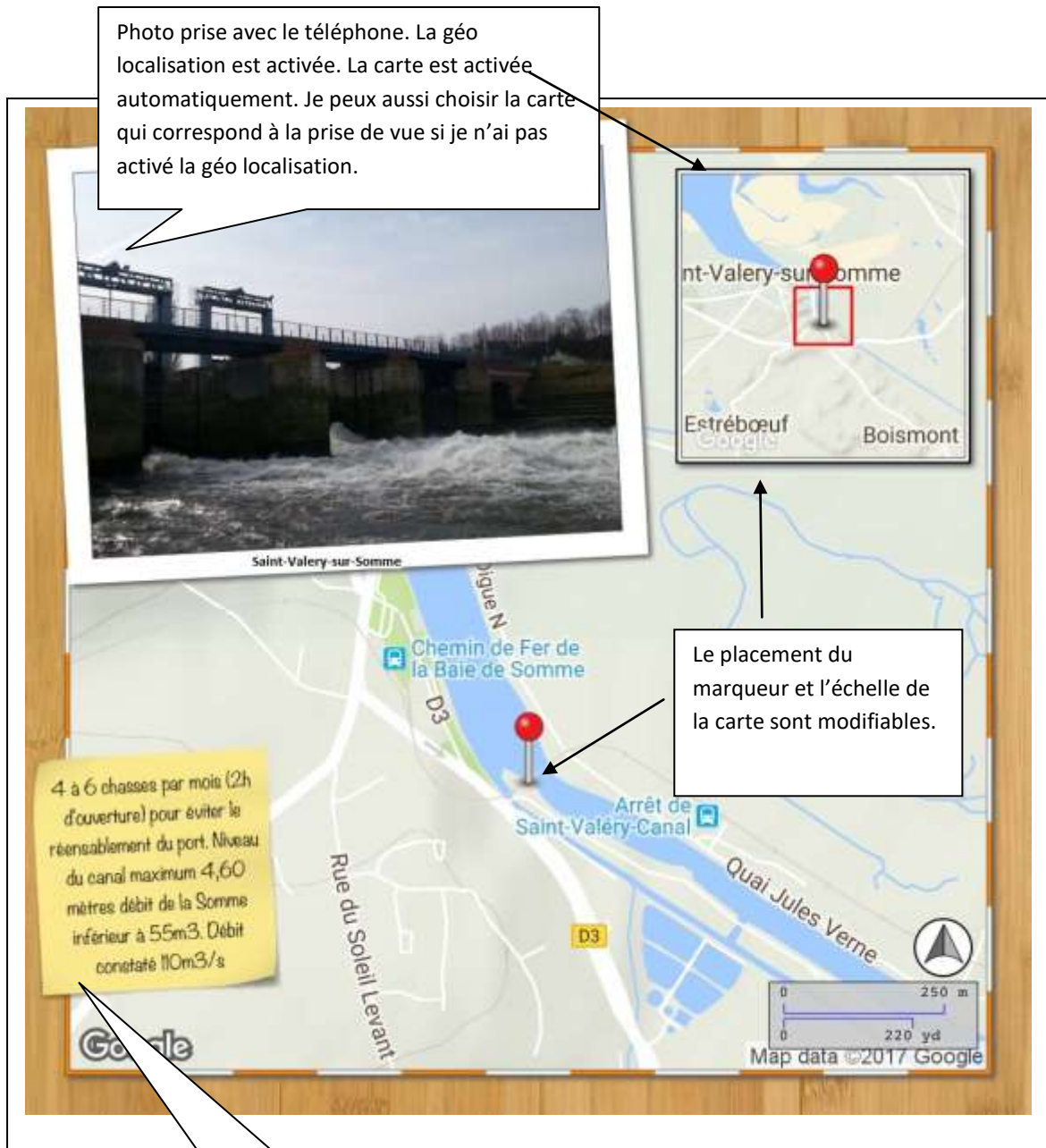
Il vous faudra choisir un style de présentation parmi la nombreuse liste afin de mettre en valeur votre photo. Ces styles modifient les dispositions des photographies et des cartes et permettent aussi de choisir quelques éléments graphiques supplémentaires.

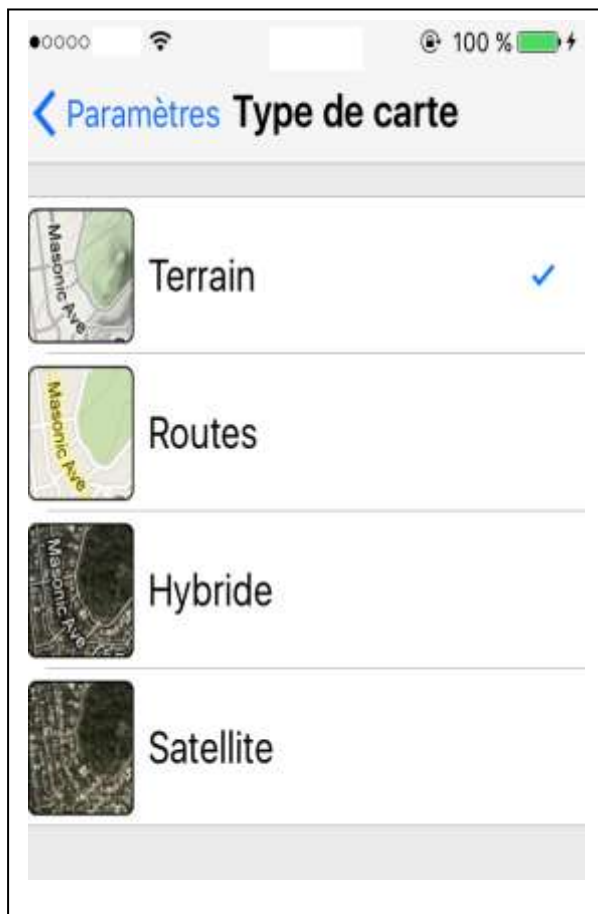
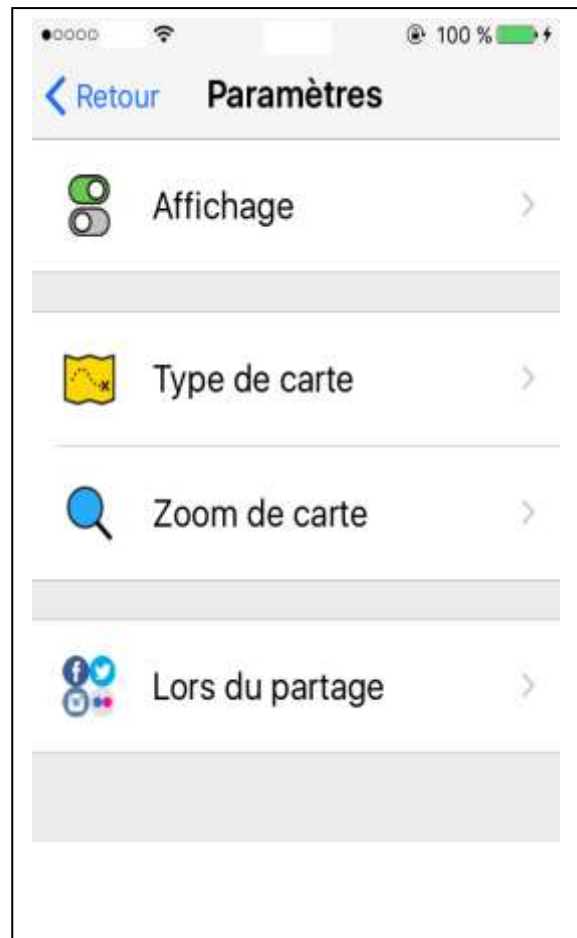
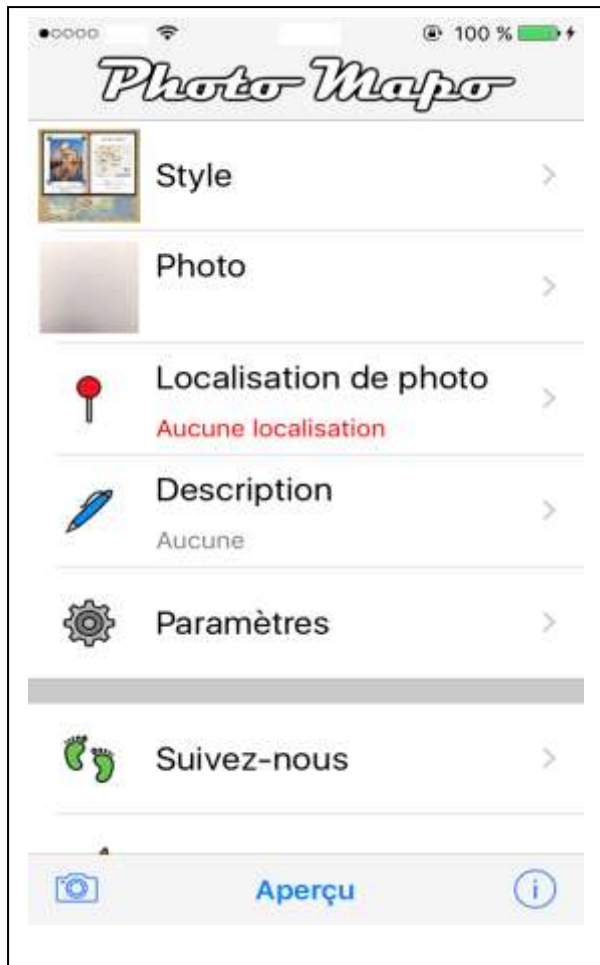
Il est de mêmes possibles de modifier le type de carte, ou encore de déplacer manuellement le marqueur. En utilisant les différents paramètres, les niveaux de zoom et les différents types de représentation, il est possible d'obtenir des photos montages très personnalisées.

Une fois le travail réalisé les élèves peuvent envoyer par mails le résultat. Il ne semble pas possible à ce jour d'enregistrer le travail. L'expédition par mails permet ensuite d'imprimer le travail très facilement et le format est suffisamment grand pour être imprimé sur une feuille A4.

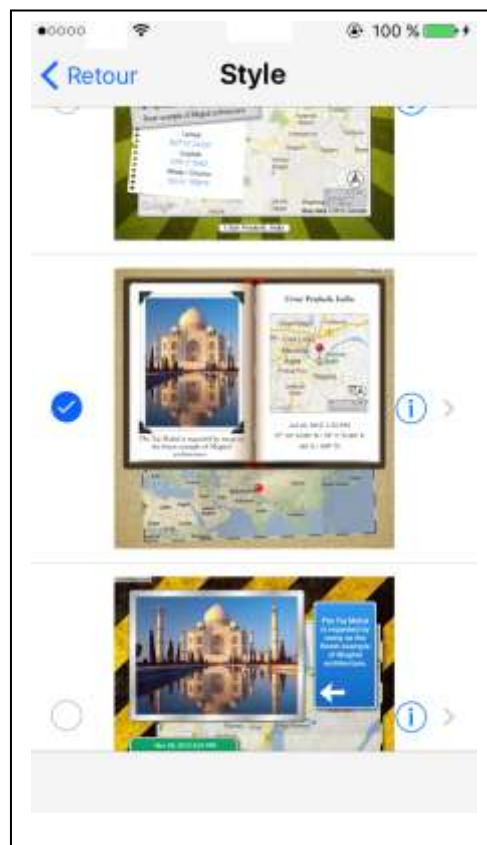
L'application est très simple d'utilisation la prise en main est très intuitive. Quelques essais suffiront à prendre la mesure des possibilités de cette application.

Résultat final





Le fond de carte peut s'adapter à vos besoins. L'application utilise Google Maps.



Les styles sont nombreux. Ils dépendront de la créativité des uns et des autres.



180 caractères pour rédiger un commentaire qui accompagnera la photo et le fond de carte.

