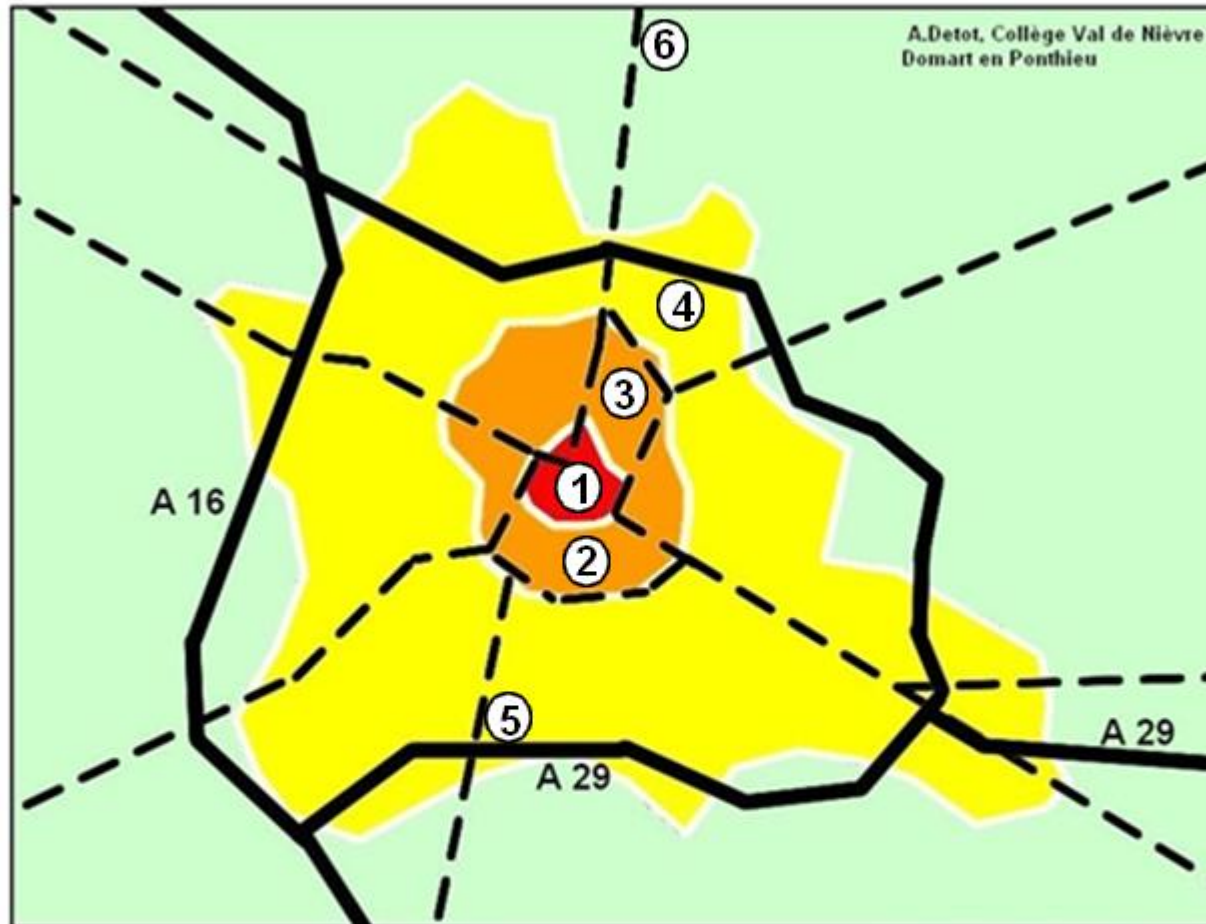


Les différents espaces de l'aire urbaine d'Amiens

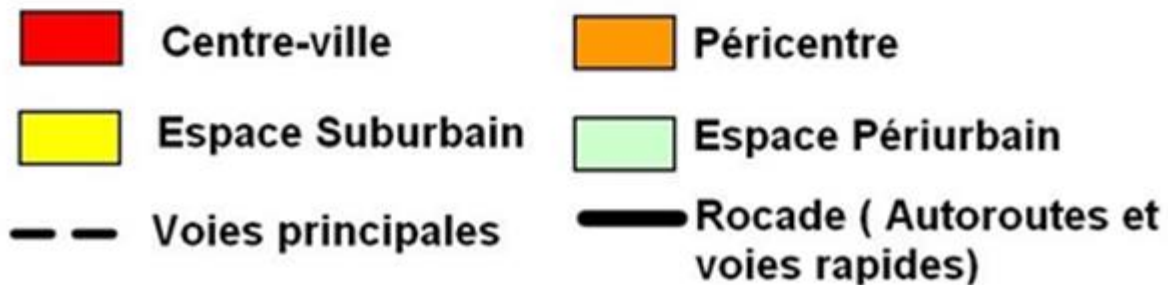
Dossier documentaire du groupe 5

Croquis de l'organisation du pôle central de l'aire urbaine d'Amiens



Nom des différents quartiers localisés sur la carte:

1. Centre-Ville
2. Quartier Henriville
3. Quartier Saint Pierre
4. Quartier Amiens Nord
5. Quartier Amiens Sud (Vallée des vignes)
6. Poulainville.





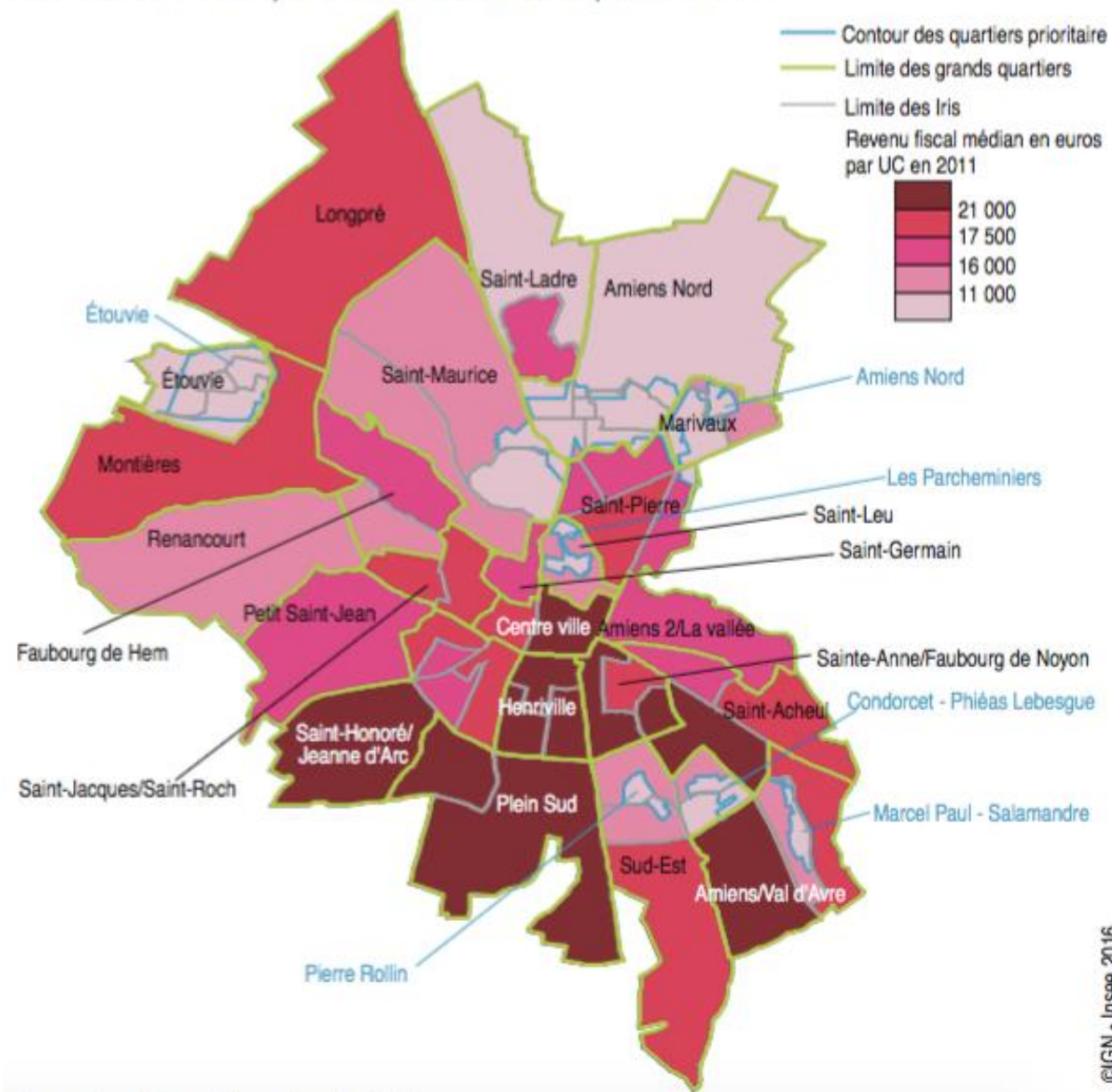
Source : [Le pole de sant  de la Vall e des vignes, Site Images de Picardie, Canop  Amiens](#)

Présentation du quartier Vallée des vignes ([Site Internet Amiens en Photos](#))

La Vallée des Vignes est un quartier "nouveau" d'Amiens, il y a une quinzaine, il n'y avait rien. L'implantation de surfaces commerciales, avec l'arrivée de Décathlon (il y a 12 ans) et Gémo, a favorisé l'extension de ce quartier. [...] De nombreux autres magasins sont venus s'installer, c'est le cas de Fly, La Halles, Jean Delatour, Les 3 Brasseurs, Pizza Paï, et le célèbre Buffalo Grill, qui est le seul en France à posséder un toit blanc en raison de la proximité du Centre Hospitalier Psychiatrique Pinel. Depuis plusieurs années, la ZAC a vu sortir de terre de nombreuses résidences, et pavillons.

2 Des disparités de revenus fiscaux médians marquées entre les quartiers amiénois

Revenu fiscal médian par unité de consommation par Iris en 2011

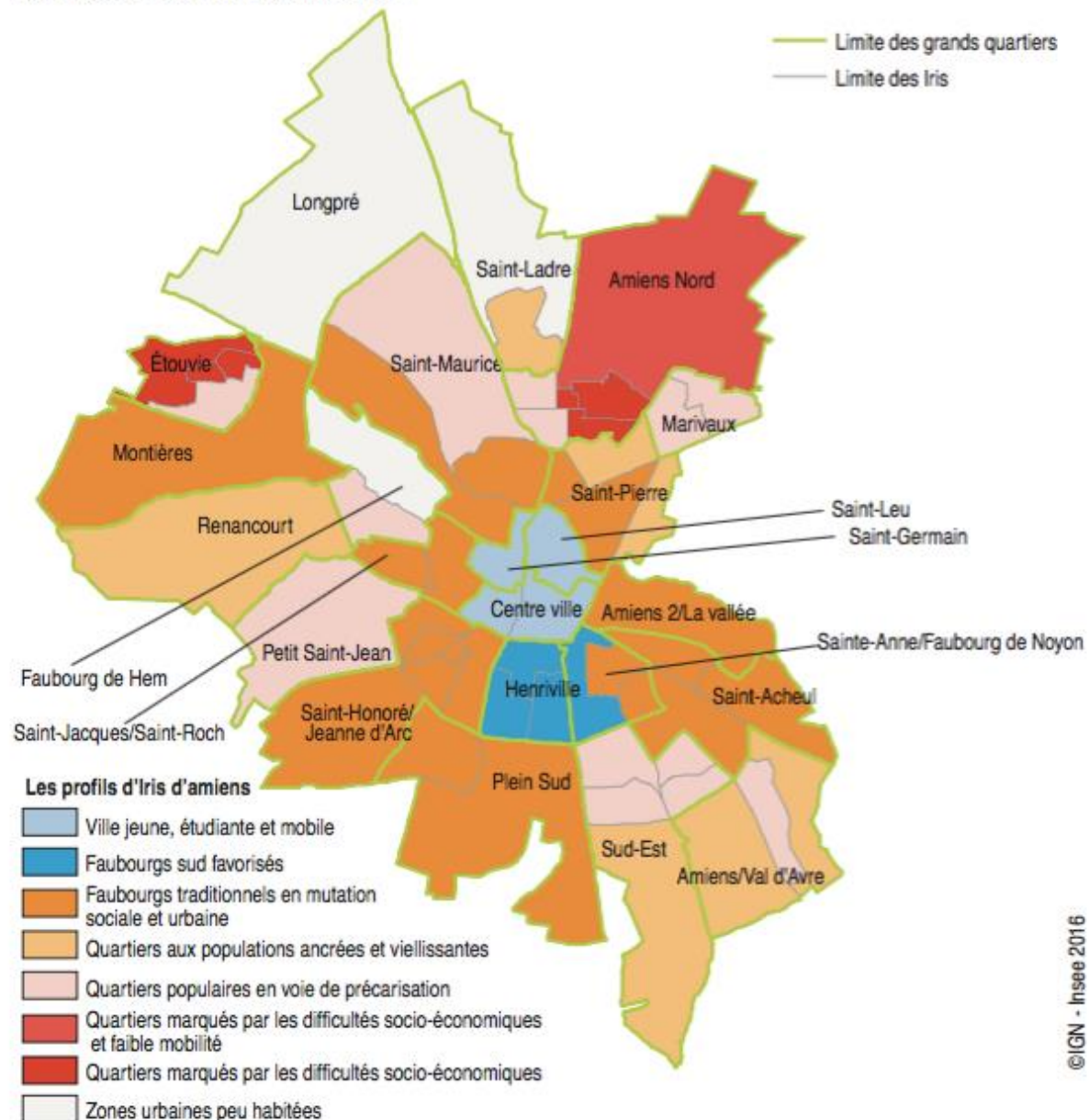


©IGN - Insee 2016

Source : Insee, Revenus Fiscaux Localisés 2011

3 Sept profils sociaux de quartiers amiénois

Typologie sociale des quartiers Iris



Source : Insee, Recensement de la population 2011, Revenus fiscaux localisés 2011, Pôle emploi 2013