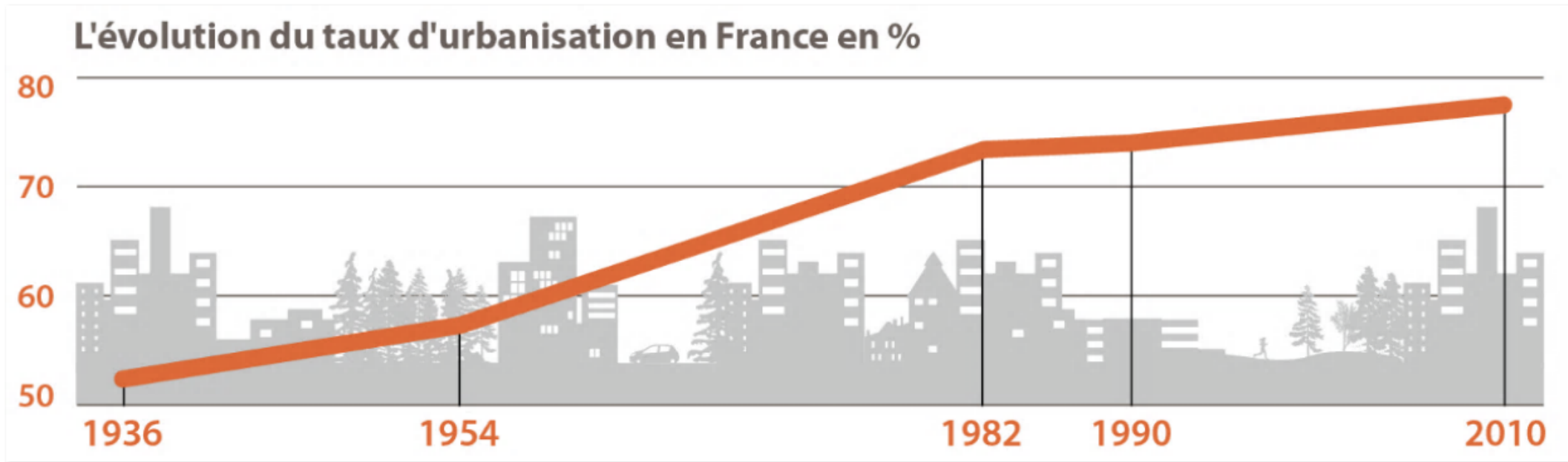


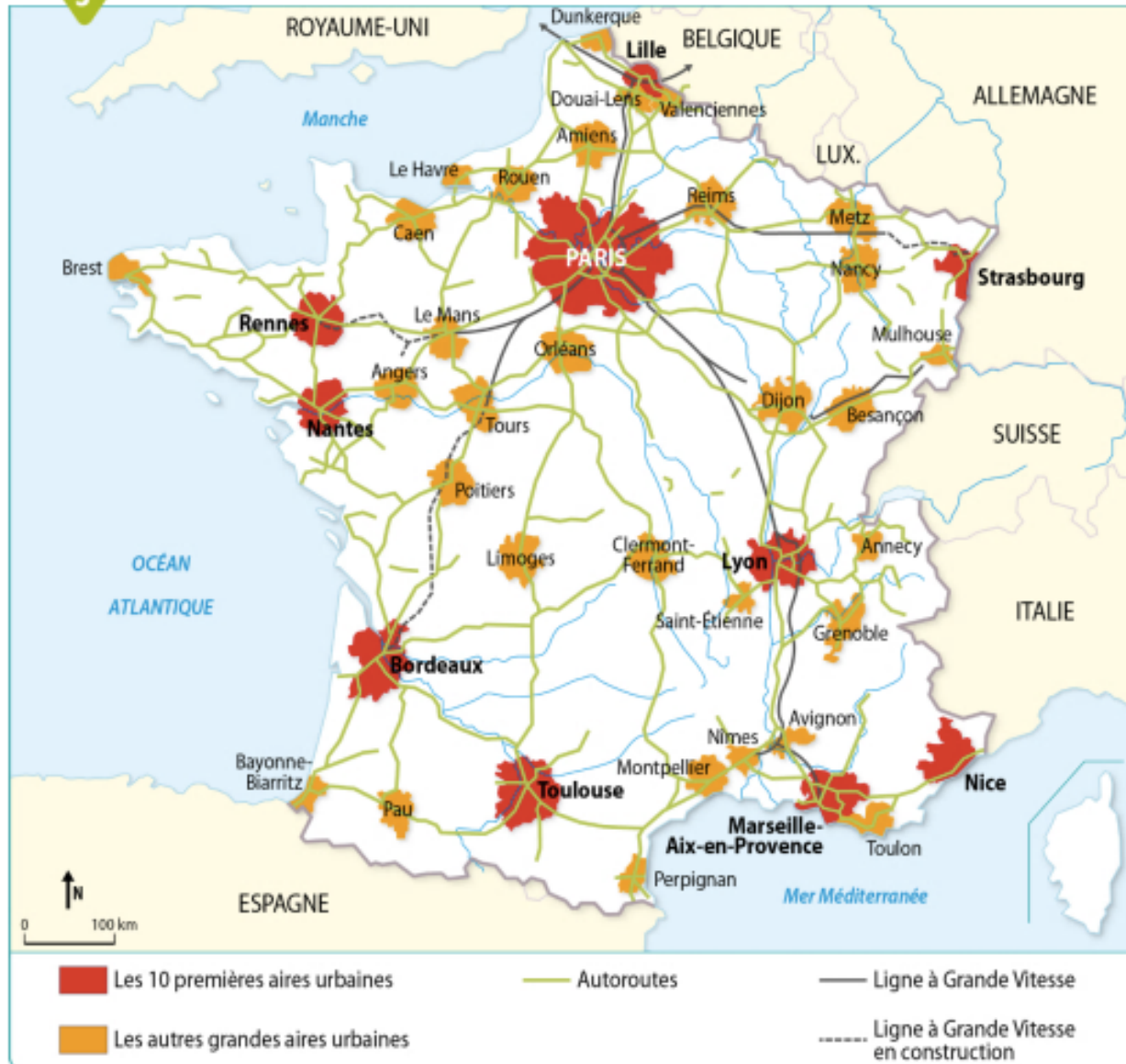
En quoi l'aire urbaine
amiénoise est-elle
représentative de
l'évolution des aires
urbaines françaises ?



Graphique issu du manuel Magnard 2016, p 247

Les principales aires urbaines en France

3



Carte issue du manuel Magnard, 2016 p 257

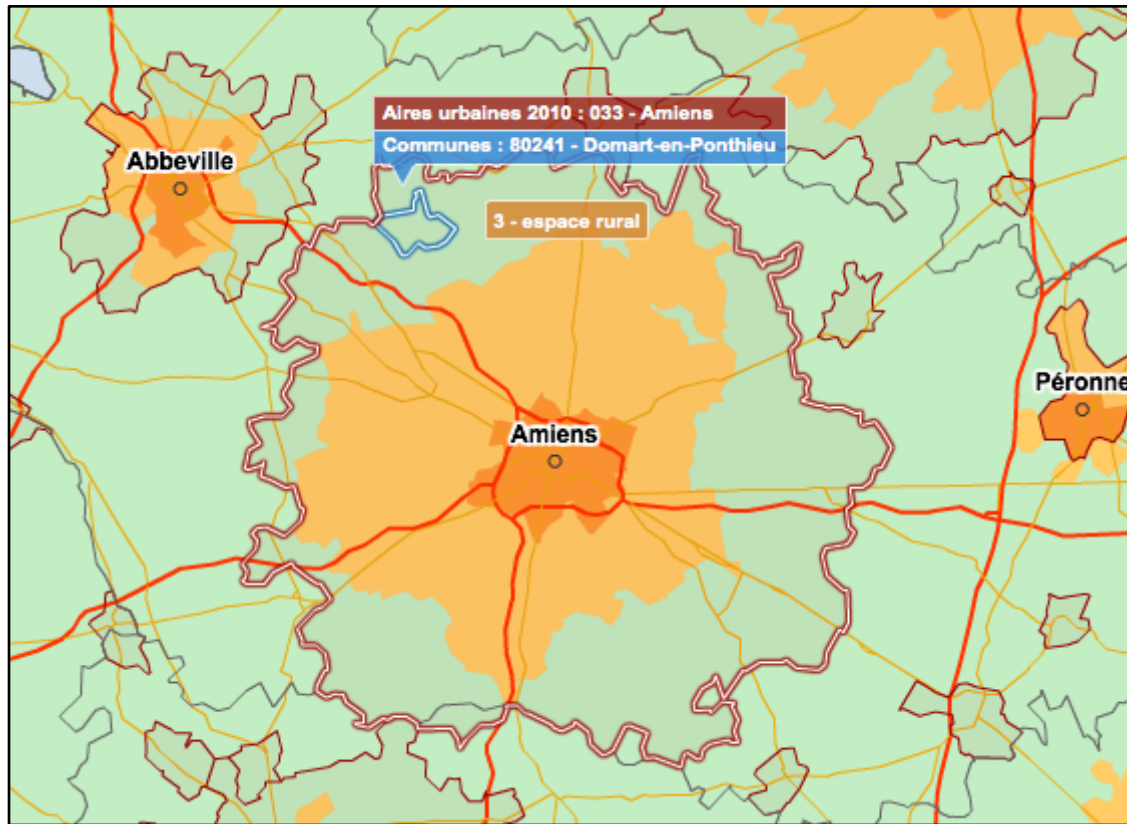
Présentation de l'aire urbaine d'Amiens

Situé à mi-chemin entre Paris et Lille, tutoyant l'Oise au sud et le Pas-de-Calais au nord, l'aire urbaine d'Amiens représente 53 % de la superficie du département de la Somme et 60 % de sa population. Regroupant la communauté d'agglomération Amiens Métropole et onze communautés de communes, elle compte 335 500 habitants et s'étend sur environ 3 000 km².

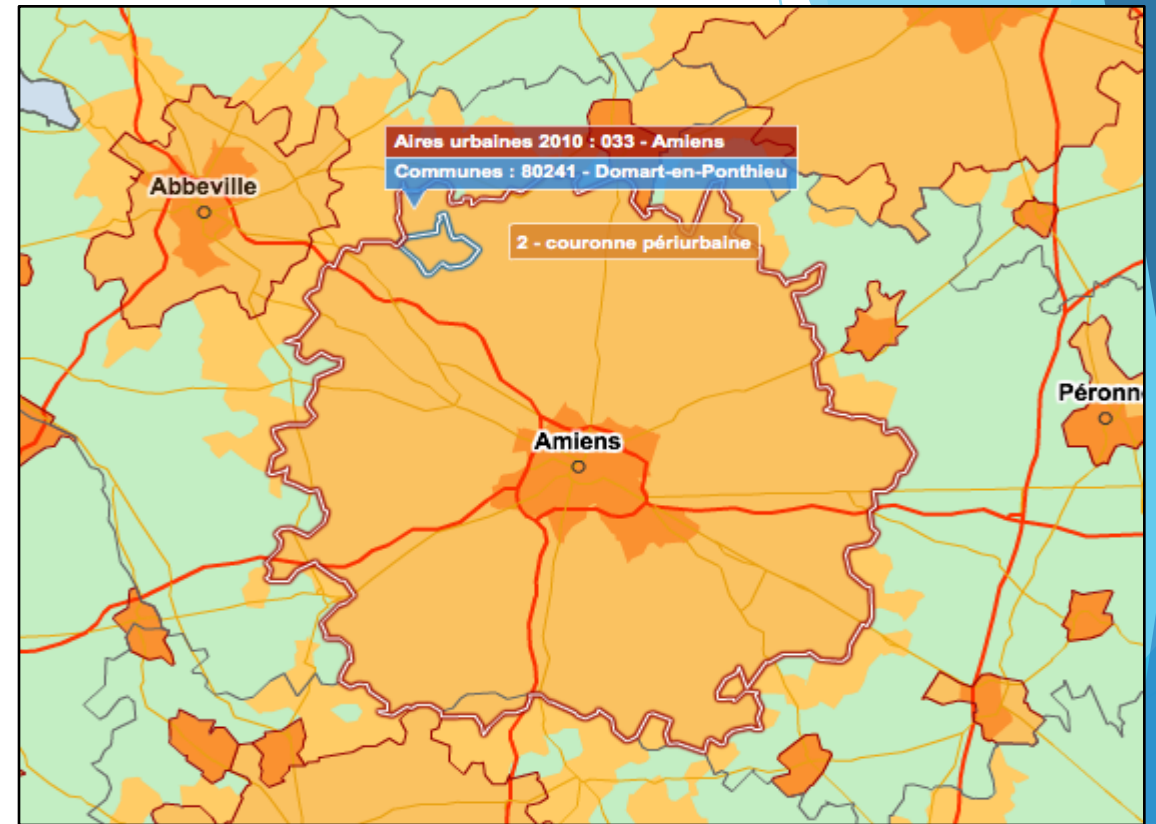
Elle se caractérise par un important tissu de petites communes. En effet, 280 communes sur les 381 qui la composent comptent 500 habitants et seules cinq ont un nombre d'habitants supérieur à 5 000.

L'agglomération centrale concentre par ailleurs un peu plus de la moitié de la population du pays avec une ville-centre, Amiens, qui compte 134 381 habitants. Elle dispose cependant de bonnes conditions de desserte et d'accessibilité, notamment autoroutières (A 16, A 29) et peut se prévaloir de la présence d'équipements structurants à l'échelle régionale, participant au rayonnement de l'aire dans son ensemble : CHU, université Picardie Jules Verne, Zénith, pôles commerciaux, etc. [...]

L'agglomération concentre l'essentiel des emplois (7 sur 10 en 2007) avec, ces dernières années, une évolution sensible de la part des emplois tertiaires.

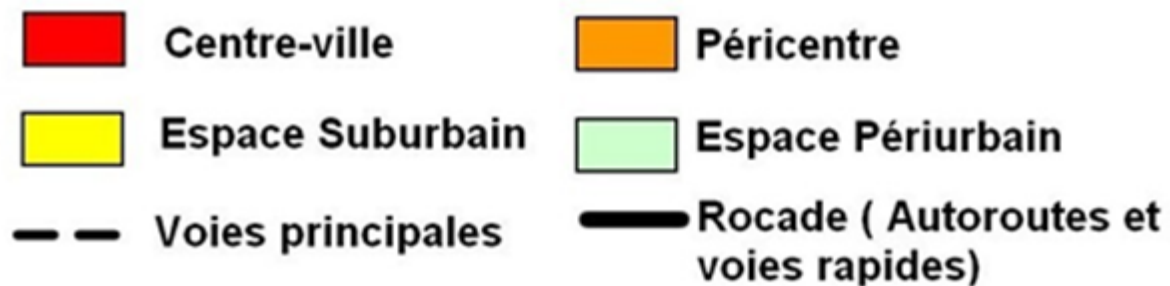


Capture d'écran de Géoclip présentant l'Aire urbaine d'Amiens en 1999



Capture d'écran de Géoclip présentant l'Aire urbaine d'Amiens en 2010

Croquis de l'organisation du pôle central de l'aire urbaine d'Amiens

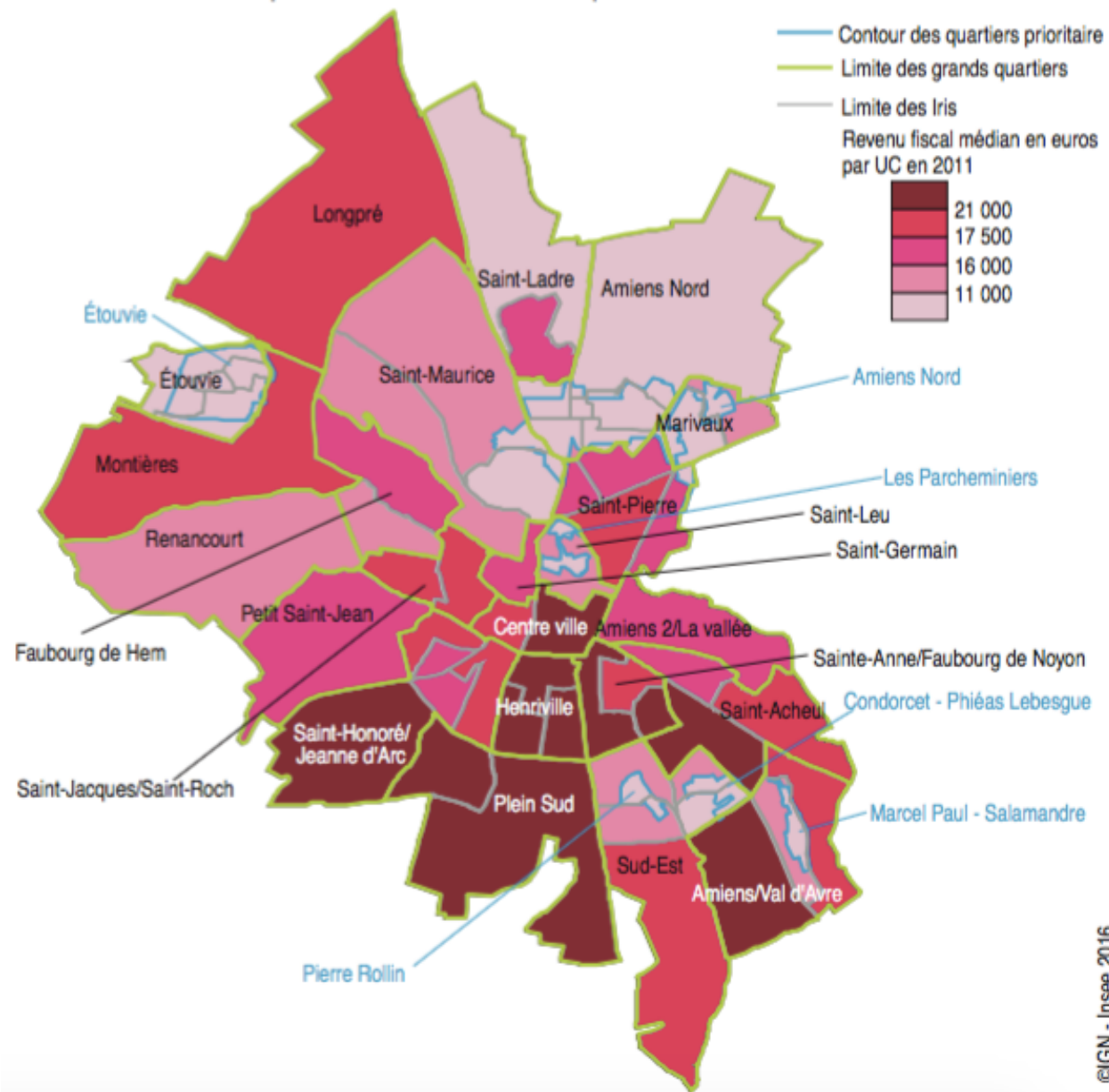


Nom des différents quartiers localisés sur la carte:

1. Centre-Ville
2. Quartier Henriville
3. Quartier Saint Pierre
4. Quartier Amiens Nord
5. Quartier Amiens Sud (Vallée des vignes)
6. Poulainville.

2 Des disparités de revenus fiscaux médians marquées entre les quartiers amiénois

Revenu fiscal médian par unité de consommation par Iris en 2011

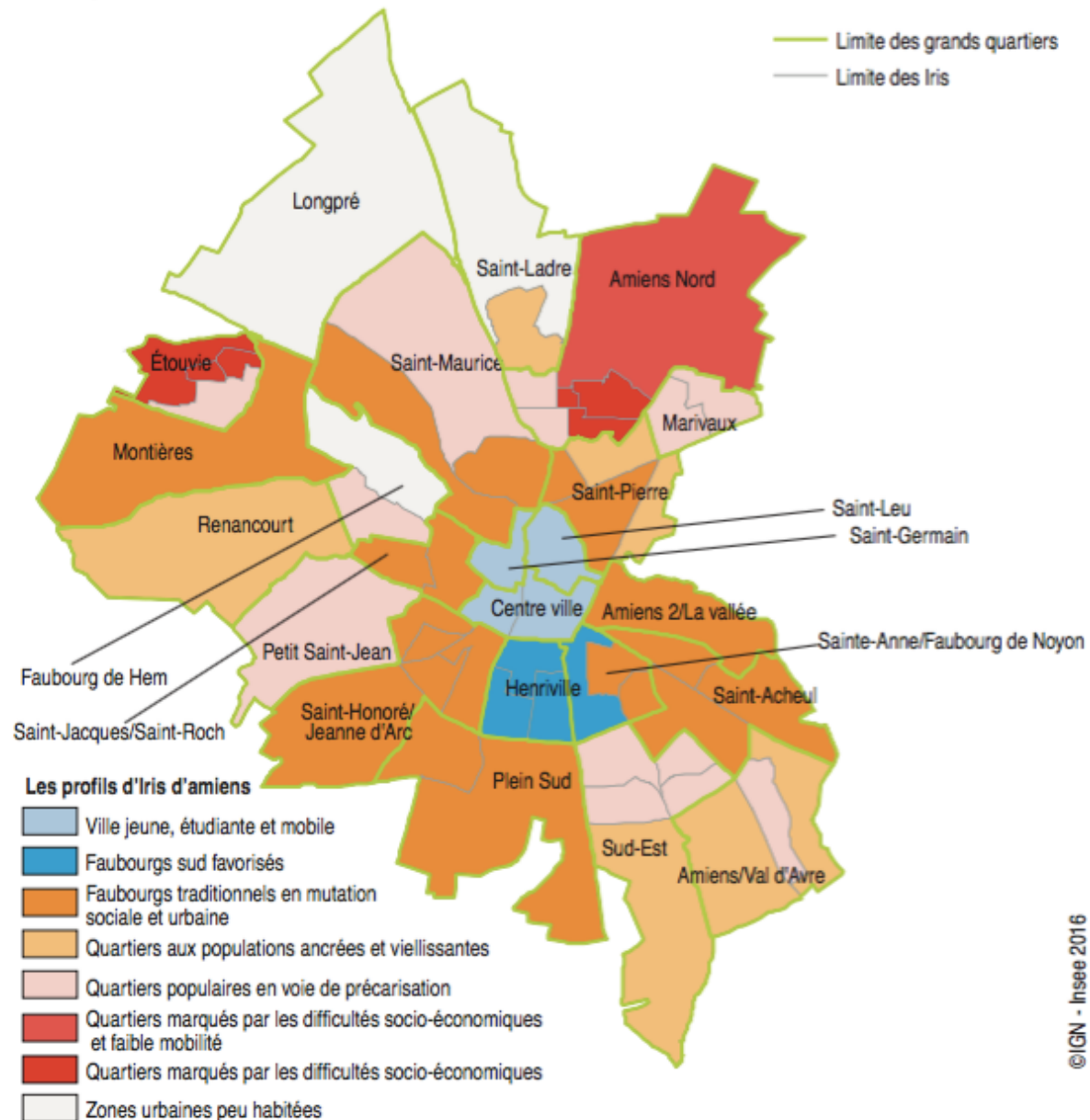


Source : Insee, Revenus Fiscaux Localisés 2011

©IGN - Insee 2016

3 Sept profils sociaux de quartiers amiénois

Typologie sociale des quartiers Iris



Source : Insee, Recensement de la population 2011, Revenus fiscaux localisés 2011, Pôle emploi 2013