

Les différents espaces de l'aire urbaine d'Amiens

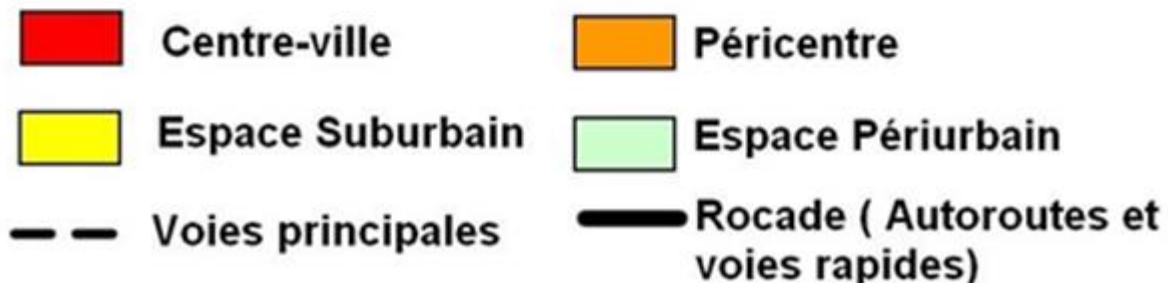
Dossier documentaire du groupe 1

Croquis de l'organisation du pôle central de l'aire urbaine d'Amiens



Nom des différents quartiers localisés sur la carte:

1. Centre-Ville
2. Quartier Henriville
3. Quartier Saint Pierre
4. Quartier Amiens Nord
5. Quartier Amiens Sud (Vallée des vignes)
6. Poulainville.





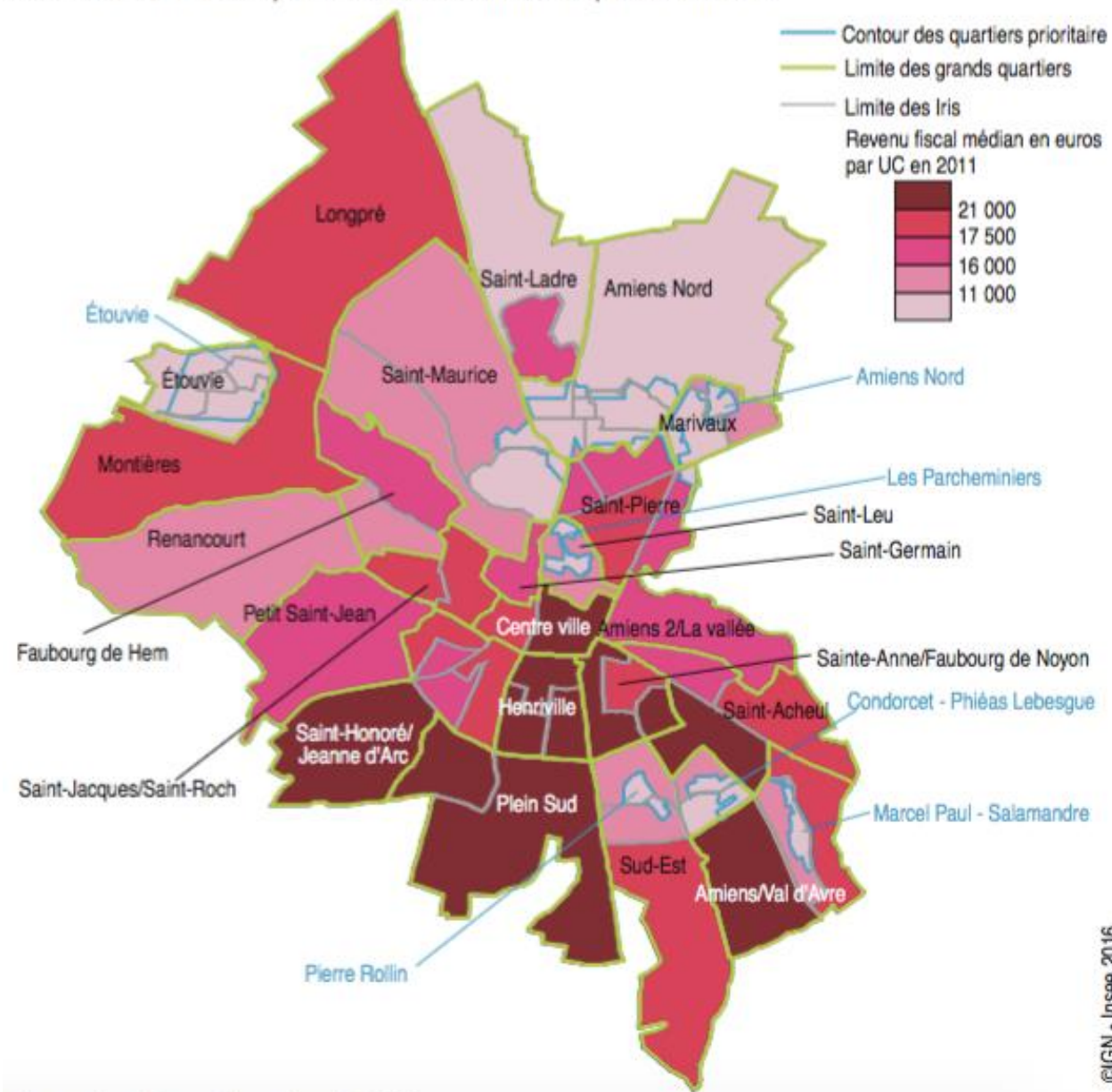
Source : [France3 picardie](#)

Présentation du centre-ville d'Amiens ([journal Le Point, article du 10/03/2011](#))

La piétonisation de la rue de Noyon, en 2008, a marqué la fin des grands travaux du centre-ville. Avec ses centaines de commerces, la maison de la culture, les piscines et la patinoire du Coliseum d'un côté, la gare de l'autre, le centre-ville a tout pour plaire. Très recherché par les étudiants, les couples avec un enfant ou les retraités qui veulent tout avoir à proximité de chez eux, il se compose pour plus du tiers de 3 pièces. Le prix du mètre carré, en légère régression, y est à 2 125 E.

2 Des disparités de revenus fiscaux médians marquées entre les quartiers amiénois

Revenu fiscal médian par unité de consommation par Iris en 2011

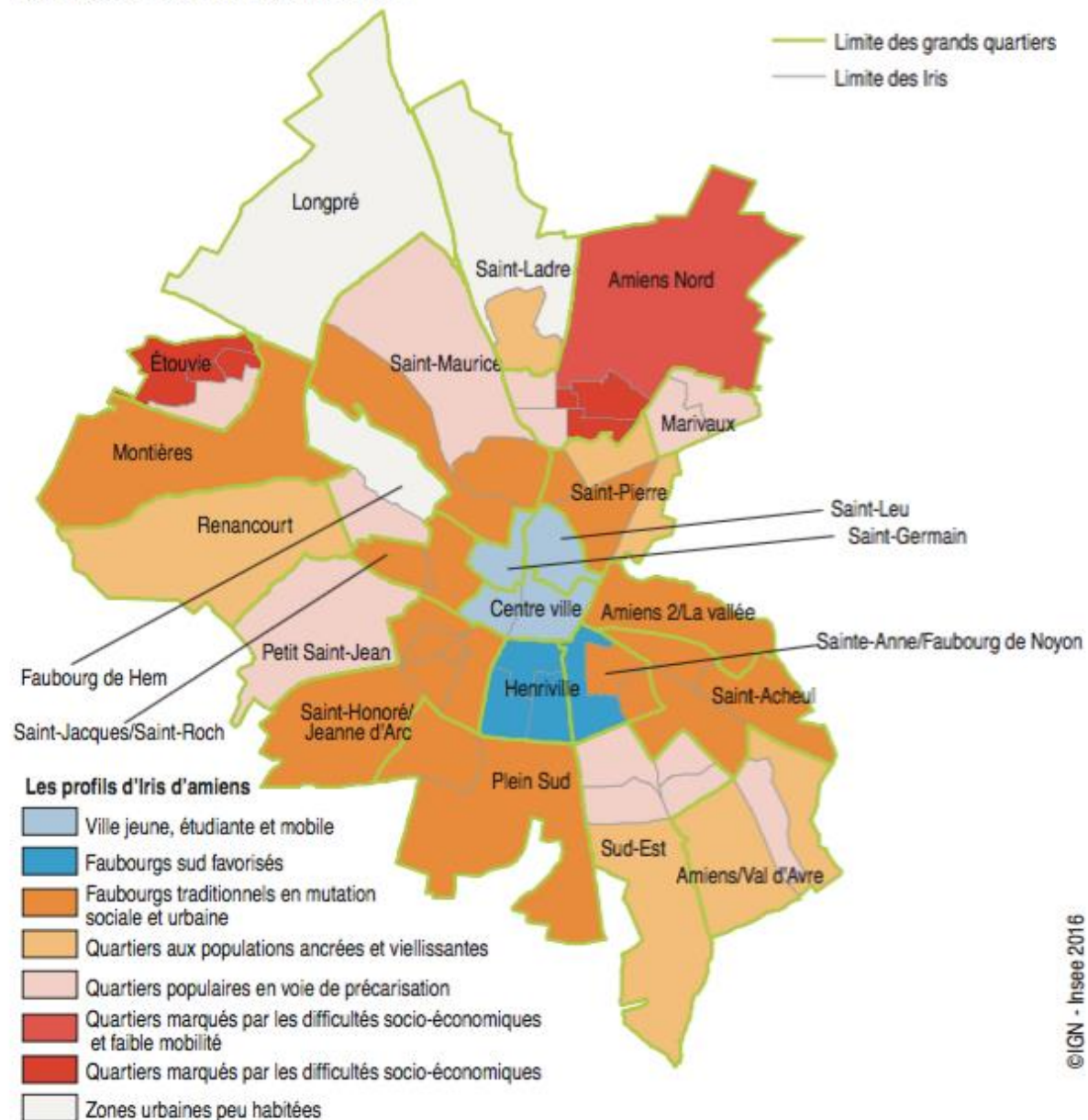


©IGN - Insee 2016

Source : Insee, Revenus Fiscaux Localisés 2011

3 Sept profils sociaux de quartiers amiénois

Typologie sociale des quartiers Iris



Source : Insee, Recensement de la population 2011, Revenus fiscaux localisés 2011, Pôle emploi 2013