

**L'histoire-géographie et EMC dans le
socle commun de connaissances, de
compétences et de culture**

CYCLE 3

Les spécificités du cycle de consolidation

Volet 1 (extraits)

Le cycle 3 relie désormais les deux dernières années de l'école primaire et la première année du collège, dans un souci renforcé de continuité pédagogique et de cohérence des apprentissages au service de l'acquisition du socle commun de connaissances, de compétences et de culture. Ce cycle a une double responsabilité : consolider les apprentissages fondamentaux qui ont été engagés au cycle 2 et qui conditionnent les apprentissages ultérieurs ; permettre une meilleure transition entre l'école primaire et le collège en assurant une continuité et une progressivité entre les trois années du cycle.

Le programme fixe les attendus de fin de cycle et précise les compétences et connaissances travaillées. À partir des repères de progressivité indiqués, les différentes étapes des apprentissages doivent être adaptés par les équipes pédagogiques à l'âge et au rythme d'acquisition des élèves¹ afin de favoriser leur réussite. Pour certains enseignements, le programme fournit également des repères de programmation afin de faciliter la répartition des thèmes d'enseignement entre les trois années du cycle, cette répartition pouvant être aménagée en fonction du projet pédagogique du cycle ou de conditions spécifiques (classes à plusieurs niveaux, notamment).

► CYCLE 3 HISTOIRE ET GÉOGRAPHIE

Compétences travaillées

Se repérer dans le temps : construire des repères historiques

- » Situer chronologiquement des grandes périodes historiques.
- » Ordonner des faits les uns par rapport aux autres et les situer dans une époque ou une période donnée.
- » Manipuler et réinvestir le repère historique dans différents contextes.
- » Utiliser des documents donnant à voir une représentation du temps (dont les frises chronologiques), à différentes échelles, et le lexique relatif au découpage du temps et suscitant la mise en perspective des faits.
- » Mémoriser les repères historiques liés au programme et savoir les mobiliser dans différents contextes.

Domaine du socle : 1, 2, 5

Histoire

Langues et cultures de l'Antiquité

- » Importance des documents latins et grecs du Moyen Âge : étude de chroniques. Comprendre en quoi le latin et le grec sont liés à l'identité européenne.
Thème 1 de la classe de 5^e, « Chrétientés et islam (VI^e-XIII^e siècle), des mondes en contact : Byzance et l'Europe carolingienne ».
En lien avec les langues anciennes ; contribution au parcours d'éducation artistique et culturelle.

CYCLE 3

Contributions essentielles des différents enseignements au socle commun

Volet 2 (extraits)

Domaine 1 / Les langages pour penser et communiquer

Comprendre, s'exprimer en utilisant la langue française à l'oral et à l'écrit

Le français a pour objectif principal au cycle 3 la maîtrise de la langue française qu'il développe dans trois champs d'activités langagières : le langage oral, la lecture et l'écriture. Il y contribue également par l'étude de la langue qui permet aux élèves de réfléchir sur son fonctionnement, en particulier pour en comprendre les régularités et assurer les principaux accords orthographiques.

Tous les enseignements concourent à la maîtrise de la langue. En histoire-géographie et en sciences, on s'attache à travailler la lecture, la compréhension et la production des différentes formes d'expression et de représentation en lien avec les apprentissages des langages scientifiques.

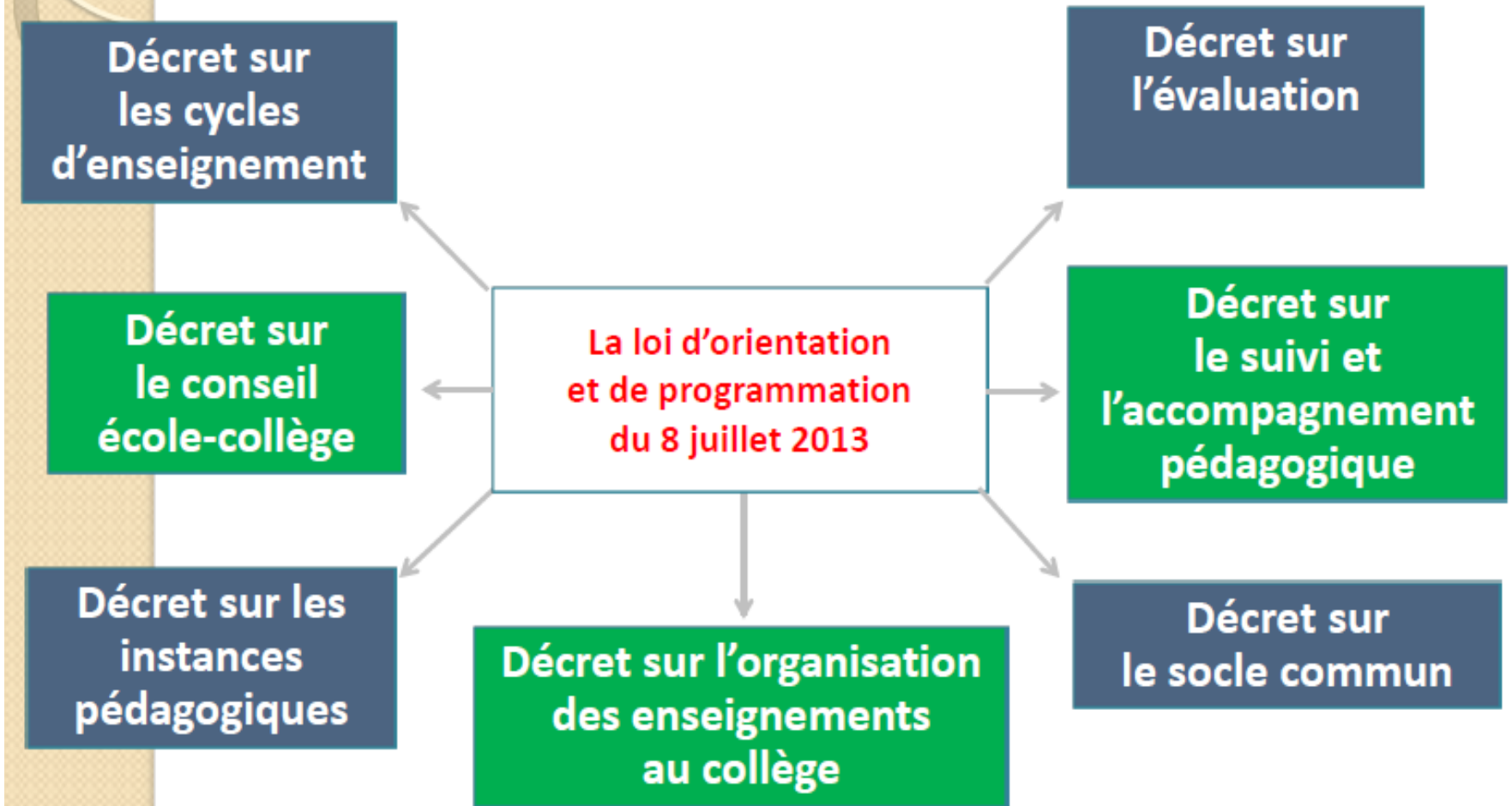
Volet 3 (extraits)

Repères annuels de programmation	Démarches et contenus d'enseignement
Thème 1 La longue histoire de l'humanité et des migrations » Les débuts de l'humanité » La « révolution » néolithique » Premiers États, premières écritures	L'étude de la préhistoire permet d'établir, en dialogue avec d'autres champs disciplinaires, des faits scientifiques, avant la découverte des mythes polythéistes et des récits sur les origines du monde et de l'humanité proposés par les religions monothéistes. L'histoire des premières grandes migrations de l'humanité peut être conduite rapidement à partir de l'observation de cartes et de la mention de quelques sites de fouilles et amène une première réflexion sur l'histoire du peuplement à l'échelle mondiale. L'étude du néolithique interroge l'intervention des femmes et des hommes sur leur environnement. La sédentarisation des communautés humaines comme l'entrée des activités humaines dans l'agriculture et l'élevage se produisent à des moments différents selon les espaces géographiques observés. L'étude des premiers États et des premières écritures se placent dans le cadre de l'Orient ancien et peut concerner l'Égypte ou la Mésopotamie.

http://cache.media.education.gouv.fr/file/MEN_SPE_11/35/1/BO_SPE_11_26-11-2015_504351.pdf

Petits rappels

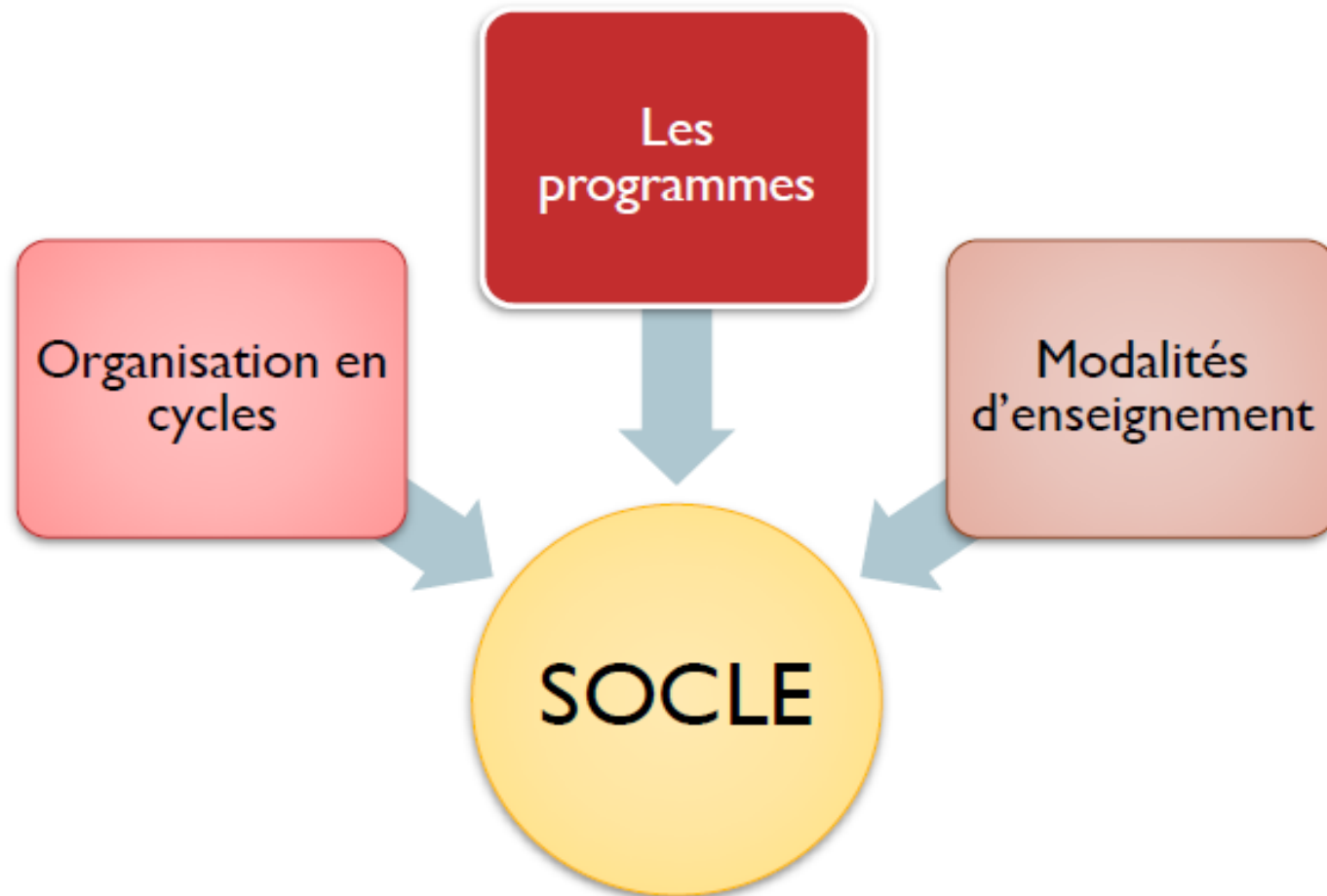
- Un ensemble cohérent de mesures pédagogiques



Lien pour télécharger le socle :

http://www.education.gouv.fr/pid25535/bulletin_officiel.html?cid_bo=87834

L'élève au cœur de la réforme : un parcours d'apprentissage réussi pour chaque élève dans une logique curriculaire



Le nouveau socle commun

➤ 5 domaines de formation

➤ Des objectifs dans chacun d'eux

2. Les méthodes et outils pour apprendre

1. Les langages pour penser et communiquer

3. La formation de la personne et du citoyen

5. Les représentations du monde et l'activité humaine

4. Les systèmes naturels et les systèmes techniques

Comprendre, s'exprimer en utilisant la langue française à l'oral et à l'écrit

Comprendre, s'exprimer en utilisant une langue étrangère et, le cas échéant, une langue régionale

Comprendre, s'exprimer en utilisant les langages mathématiques, scientifiques et informatiques

Comprendre, s'exprimer en utilisant les langages des arts et du corps

Le décret sur le socle commun

« Chaque compétence requiert la contribution de plusieurs disciplines et, réciproquement, une discipline contribue à l'acquisition de plusieurs compétences »

La langue française

Les langues vivantes
étrangères ou
régionales

**Domaine 1 les langages
pour penser et
communiquer**

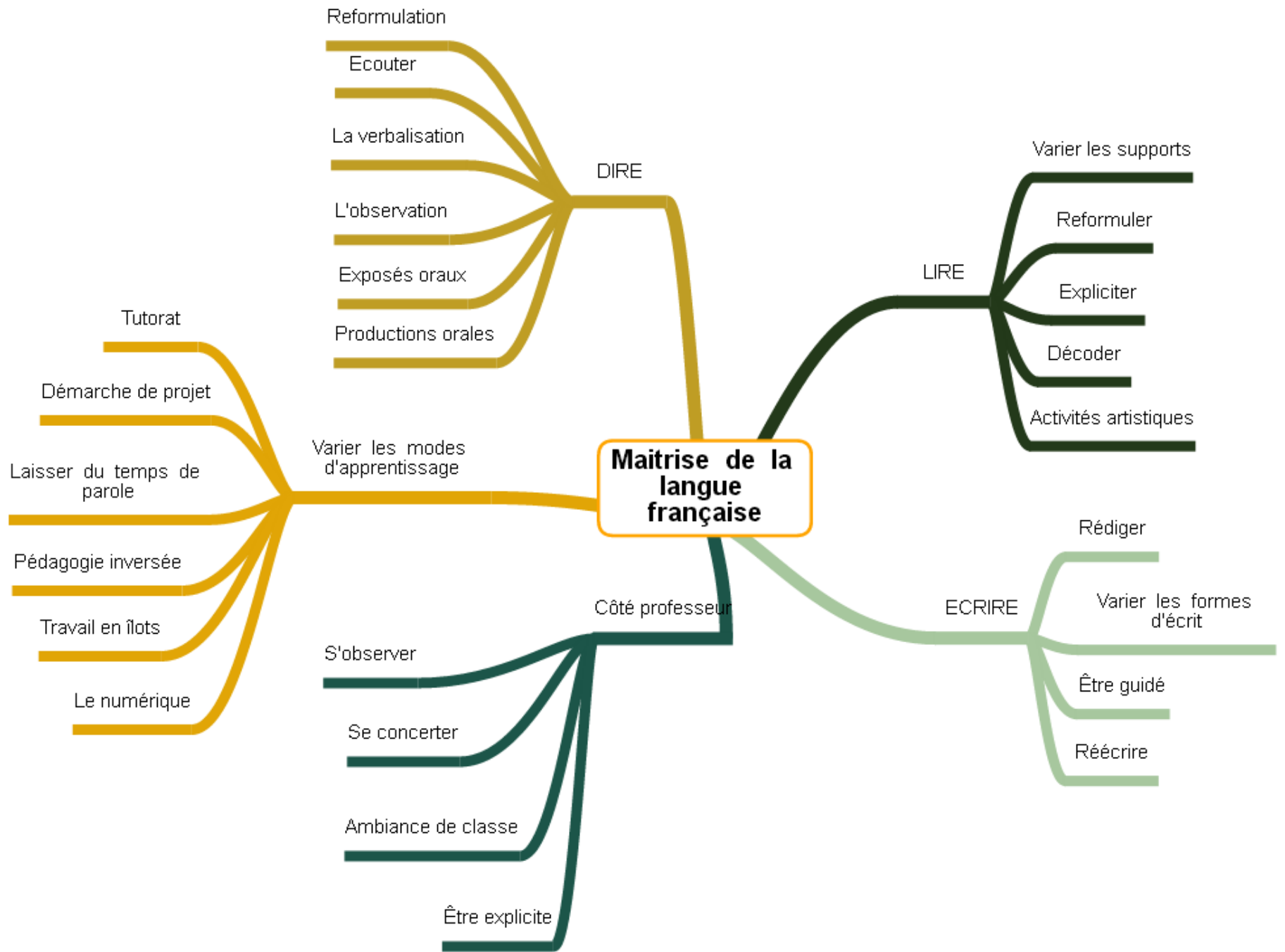
Les langages
mathématiques,
scientifiques et
informatiques

Les langages des arts et
du corps

La question à traiter n'est pas:
« Comment faire du français dans toutes les disciplines? »
mais:
« Comment construire **l'interaction** entre la **maîtrise de la langue** et la **maîtrise des savoirs** dans chaque discipline? »

**La maîtrise de la langue :
l'affaire de toutes les disciplines**

- **Au sein de la classe**
- **Dans des dispositifs d'accompagnement:**
Le Réseau des Observatoires Locaux de la Lecture (**ROLL**)
- **Dans des modalités d'enseignement:**
L'Accompagnement Personnalisé (**AP**)
Les Enseignements Pratiques Interdisciplinaires (**EPI**)



Compétences histoire-géographie Cycle 3

► CYCLE 3 HISTOIRE ET GÉOGRAPHIE

Comprendre un document

- » Comprendre le sens général d'un document.
- » Identifier le document et savoir pourquoi il doit être identifié.
- » Extraire des informations pertinentes pour répondre à une question.
- » Savoir que le document exprime un point de vue, identifier et questionner le sens implicite d'un document.

Domaine du cycle : 1, 2

Pratiquer différents langages en histoire et en géographie

- » Écrire pour structurer sa pensée et son savoir, pour argumenter et écrire pour communiquer et échanger.
- » Reconnaître un récit historique.
- » S'exprimer à l'oral pour penser, communiquer et échanger.
- » S'approprier et utiliser un langage historique et géographique approprié.
- » Réaliser ou compléter des productions graphiques.
- » Utiliser des cartes analogiques et numériques à différentes échelles, des photographies de paysages ou de lieux.

Domaine du cycle : 1, 2, 5

Coopérer et mutualiser

- » Organiser son travail dans le cadre d'un groupe pour élaborer une tâche commune et/ou une production collective et mettre à la disposition des autres ses compétences et ses connaissances.
- » Travailler en commun pour faciliter les apprentissages individuels.
- » Apprendre à utiliser les outils numériques qui peuvent conduire à des réalisations collectives.

Domaine du cycle : 2, 3

► CYCLE 3 HISTOIRE ET GÉOGRAPHIE

Compétences travaillées

Se repérer dans le temps : construire des repères historiques

- » Situer chronologiquement des grandes périodes historiques.
- » Ordonner des faits les uns par rapport aux autres et les situer dans une époque ou une période donnée.
- » Manipuler et réinvestir le repère historique dans différents contextes.
- » Utiliser des documents conduisant à voir une représentation du temps (dont les frises chronologiques), à différentes échelles, et le langage relatif au découpage du temps et suscitant la mise en perspective des faits.
- » Mémoriser les repères historiques liés au programme et savoir les mobiliser dans différents contextes.

Domaine du cycle : 1, 2, 5

Se repérer dans l'espace : construire des repères géographiques

- » Nommer et localiser les grands repères géographiques.
- » Nommer et localiser un lieu dans un espace géographique.
- » Nommer, localiser et caractériser des espaces.
- » Situer des lieux et des espaces les uns par rapport aux autres.
- » Appréhender la notion d'échelle géographique.
- » Mémoriser les repères géographiques liés au programme et savoir les mobiliser dans différents contextes.

Domaine du cycle : 1, 2, 5

Raisonnement, justification d'une démarche et des choix effectués

- » Poser des questions, se poser des questions.
- » Formuler des hypothèses.
- » Vérifier.
- » Justifier.

Domaine du cycle : 1, 2

S'informer dans le monde du numérique

- » Connaître différents systèmes d'information, les utiliser.
- » Trouver, sélectionner et exploiter des informations dans une ressource numérique.
- » Identifier la ressource numérique utilisée.

Domaine du cycle : 1, 2

Compétences histoire-géographie

Cycle 4

► CYCLE 4 HISTOIRE ET GÉOGRAPHIE

Analyser et comprendre un document

- » Comprendre le sens général d'un document.
- » Identifier le document et son point de vue particulier.
- » *Extraire des informations pertinentes pour répondre à une question posée sur un document ou plusieurs documents, les classer, les hiérarchiser.*
- » Confronter un document à ce qu'on peut connaître par ailleurs du sujet étudié.
- » Utiliser ses connaissances pour expliciter, expliquer le document et exercer son esprit critique.

Domaine du cycle : 1, 2

Pratiquer différents langages en histoire et en géographie

- » *Écrire pour construire sa pensée et la partager, pour argumenter et écrire pour communiquer et échanger.*
- » *S'exprimer à l'oral pour penser, communiquer et débattre.*
- » Connaître les caractéristiques des récits historiques et des descriptions employées en histoire et en géographie, et en réaliser.
- » *Réaliser des productions graphiques et cartographiques.*
- » Réaliser une production audio-visuelle, un diaporama.
- » S'approprier et utiliser un langage spécifique en contexte.
- » S'initier aux techniques d'argumentation.

Domaine du cycle : 1, 2

Coopérer et mutualiser

- » *Organiser son travail dans le cadre d'un groupe pour élaborer une tâche commune et/ou une production collective et rendre à la disposition des autres ses compétences et ses connaissances.*
- » Adapter son rythme de travail à celui du groupe.
- » Discuter, expliquer, confronter ses représentations, argumenter pour défendre ses choix.
- » Négocier une solution commune si une production collective est demandée.
- » *Apprendre à utiliser les outils numériques qui peuvent conduire à des réalisations collectives.*

Domaine du cycle : 2, 3

► CYCLE 4 HISTOIRE ET GÉOGRAPHIE

Compétences travaillées

(en italiques : les compétences déjà travaillées en cycle 3 et approfondies en cycle 4)

Se repérer dans le temps : construire des repères historiques

- » *Situer un fait dans une époque ou une période donnée.*
- » *Ordonner des faits les uns par rapport aux autres.*
- » *Mettre en relation des faits d'une époque ou d'une période donnée.*
- » *Identifier des continuités et des ruptures chronologiques pour s'approprier la périodisation de l'histoire et pratiquer de conscience allers-retours au sein de la chronologie.*

Domaine du cycle : 1, 2

Se repérer dans l'espace : construire des repères géographiques

- » *Nommer et localiser les grands repères géographiques.*
- » *Nommer, localiser et caractériser un lieu dans un espace géographique.*
- » *Nommer, localiser et caractériser des espaces plus complexes.*
- » *Situer des lieux et des espaces les uns par rapport aux autres.*
- » *Utiliser des représentations analogiques et numériques des espaces à différents échelles ainsi que différents modes de projection.*

Domaine du cycle : 1, 2

Raisonnement, justifier une démarche et les choix effectués

- » *Poser des questions, se poser des questions à propos de situations historiques ou géographiques.*
- » *Construire des hypothèses d'interprétation de phénomènes historiques ou géographiques.*
- » *Vérifier des données et des sources.*
- » *Justifier une démarche, une interprétation.*

Domaine du cycle : 1, 2

S'informer dans le monde du numérique

- » *Connaître différents systèmes d'information, les utiliser.*
- » *Trouver, sélectionner et exploiter des informations.*
- » *Utiliser des moteurs de recherche, des dictionnaires et des encyclopédies en ligne, des sites et des réseaux de ressources documentaires, des manuels numériques, des systèmes d'information géographique.*
- » *Vérifier l'origine et la source des informations et leur pertinence.*
- » *Exercer son esprit critique sur les données numériques, en appariant à les comparer à celles qu'on peut tirer de documents de différents types.*

Domaine du cycle : 1, 2, 3

La progressivité n'est pas nouvelle !

DANS CE DOSSIER


▶ ACCUEIL DU DOSSIER

- ▶ Espace ressources pour le premier degré
- ▶ Banque de situations d'apprentissage compétence 3
- ▶ **Vade-mecum des capacités en histoire-géographie-éducation civique**

EN SAVOIR PLUS

- ▶ Présentation du socle
- ▶ Évaluation des compétences
- ▶ Ressources pour le premier degré
- ▶ Textes de référence sur le socle

Vade-mecum des capacités en histoire-géographie-éducation civique

Imprimer 

Le vade-mecum des capacités en histoire-géographie-éducation civique propose huit fiches sur les capacités communes au programme d'histoire-géographie-éducation civique des quatre années du collège. Les capacités participent à la construction des compétences du socle commun.

Chaque fiche propose une définition de la capacité, explicite sa progressivité et donne un repère intermédiaire de l'acquisition au niveau 5e. Des situations d'apprentissage et d'évaluation complètent la fiche.

- [📄 Les programmes d'histoire-géographie-éducation civique et le socle commun](#)
- [📄 Localiser, situer en histoire-géographie](#)
- [📄 Décrire en histoire-géographie](#)
- [📄 Expliquer en histoire-géographie](#)
- [📄 Raconter en histoire-géographie](#)
- [📄 Lire et pratiquer différents langages en histoire-géographie](#)
- [📄 Porter un regard critique / Exercer un jugement en histoire-géographie-éducation civique](#)
- [📄 Réaliser un croquis en histoire-géographie](#)

[📄 Télécharger l'ensemble des fiches du vade-mecum des capacités en histoire-géographie-éducation civique](#)

SUIVEZ-NOUS



VIDÉOS SUR LE SOCLE COMMUN



Neuf vidéos pour présenter et mettre en oeuvre le socle commun

Cycle 3

Se repérer dans l'espace : construire des repères géographiques

- Nommer et localiser les grands repères géographiques.
- Nommer, localiser un lieu dans un espace géographique.
- Nommer, localiser et caractériser des espaces.
- Situer des lieux et des espaces les uns par rapport aux autres.
- Appréhender la notion d'échelle géographique.
- Mémoriser les repères géographiques liés au programme et savoir les mobiliser dans différents contextes

Cycle 4

Se repérer dans l'espace : construire des repères géographiques

- Nommer et localiser les grands repères géographiques.
- Nommer, localiser et **caractériser** un lieu dans un espace géographique.
- Nommer, localiser et caractériser des espaces **plus complexes**.
- Situer des lieux et des espaces les uns par rapport aux autres.
- **Utiliser des représentations analogiques et numériques des espaces à différentes échelles ainsi que différents modes de projection.**

Exemple le plus clair de progressivité