

# Les espaces productifs

A partir des images, qu'est-ce qu'un espace productif ?



**Champs de pommes de terre – Fricourt - Somme**



**Usine agroalimentaire Bigard, Flixecourt**



**Parade à Disneyland Paris**

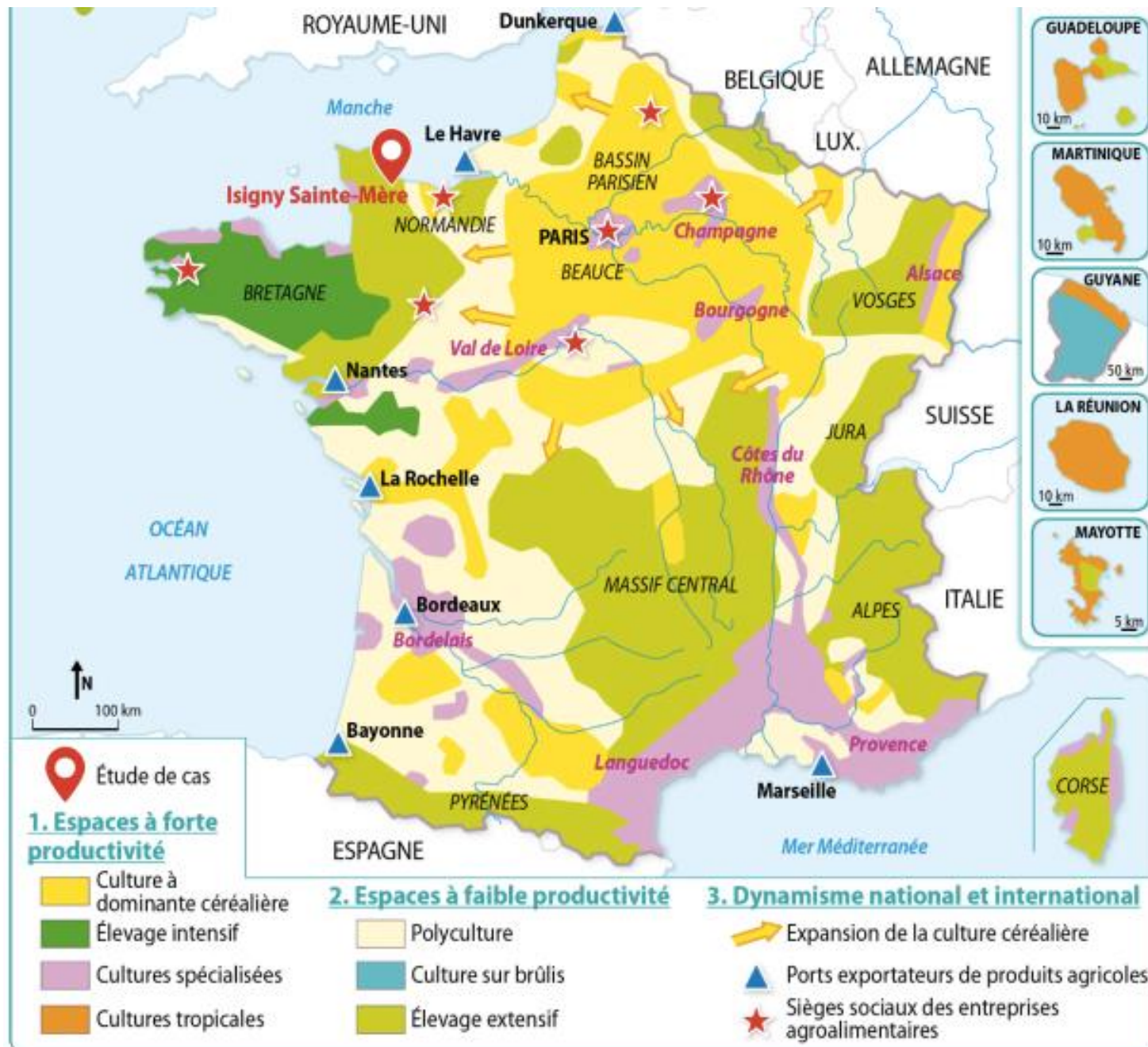
**Shopping Valley,  
Abbeville**



Les espaces productifs à dominante agricole




# Les espaces agricoles ( Manuel Magnard 2016 p 272)







**1** Moisson d'un champ de blé dans la Beauce, 2014



**2** Élevage extensif de chèvres dans le Lot, 2013




**3** Récolte mécanisée de la canne à sucre (La Réunion), 2015




**4** Un propriétaire chinois inspecte ses vignes, Château de Viaud (Gironde), 2014

# L'agriculture en France, les chiffres-clés

Jean-Benoît Bouron



770 000 actifs permanents dans l'agriculture

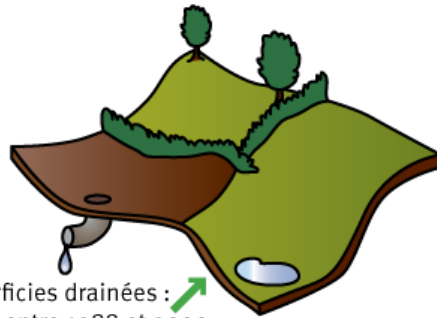


dont 1/4 sont des femmes (2x plus qu'en 1988) ↑

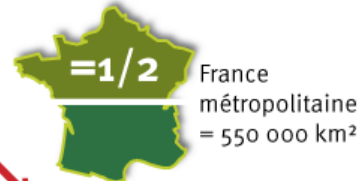
dont **435 900 exploitants** professionnels (chefs d'exploitation et coexploitants)



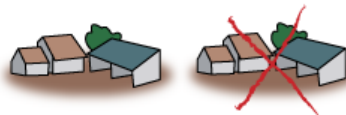
18% ont plus de 55 ans  
52% ont de 40 à 55 ans  
30% ont moins de 40 ans



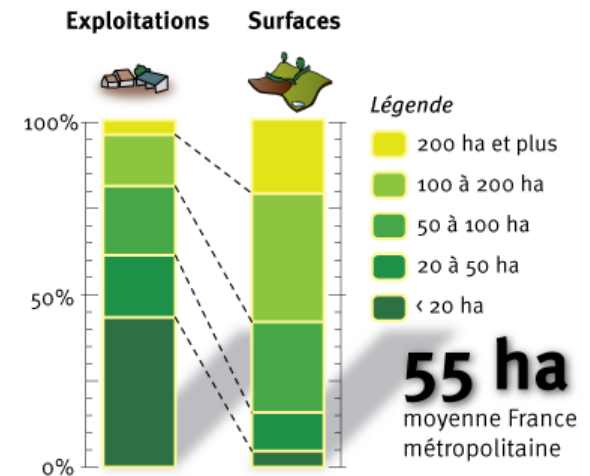
Superficies drainées : +34% entre 1988 et 2000



**S.A.U.** (Superficie Agricole Utilisée)  
27 000 000 ha (270 000 km<sup>2</sup>)

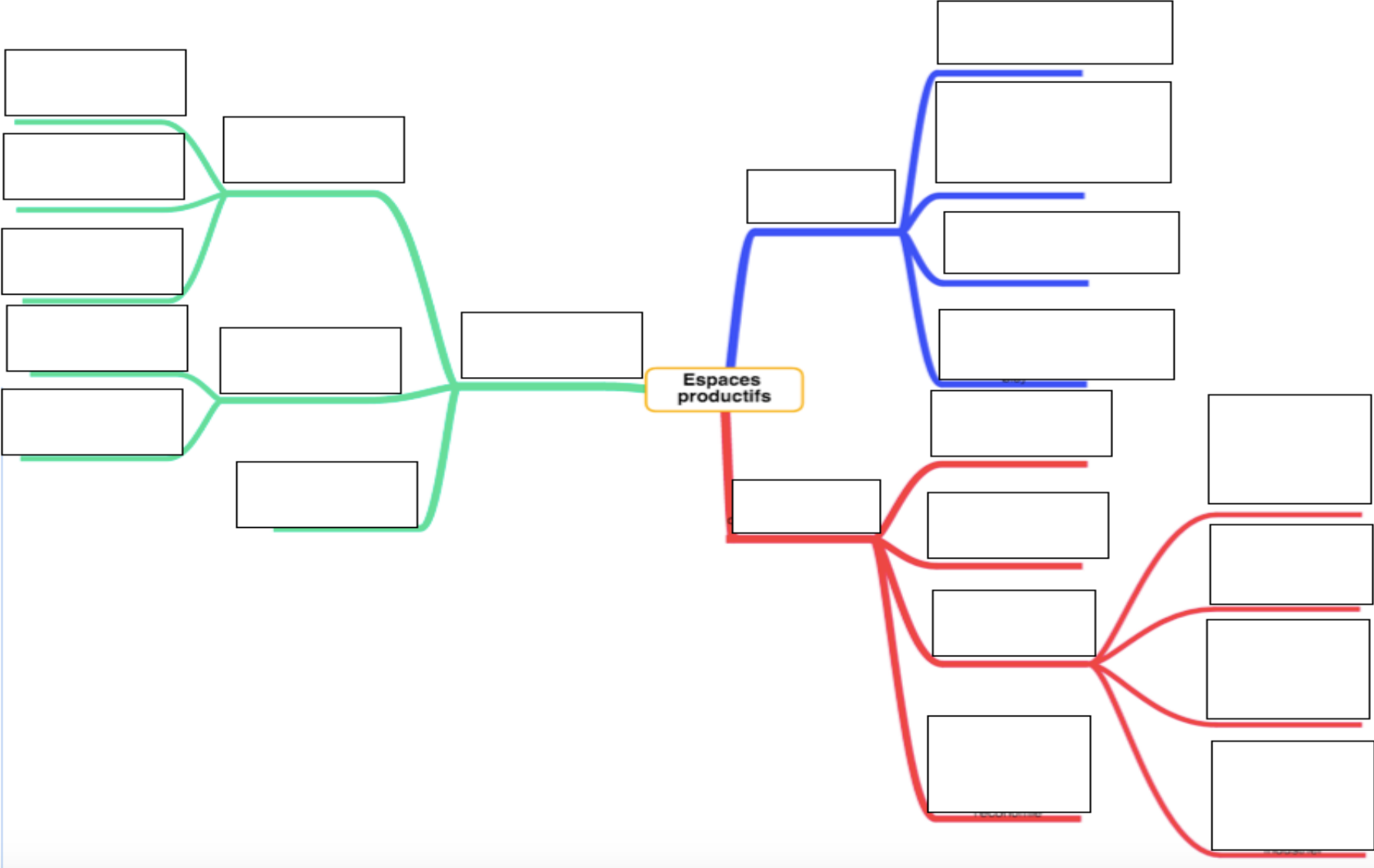


**490 000 exploitations** ↓  
1 exploitation sur 2 a disparu depuis 1988



**Lecture :** 43% des exploitations ont une surface moins de 20 ha (vert foncé), mais elles représentent seulement 5% de la surface totale.  
4 % d'exploitations de plus de 200 ha représentent 21% de la surface totale.

Bilan:



Les espaces productifs à dominante industrielle



## Une nouvelle géographie industrielle

« Les métropoles sont aujourd'hui les lieux de contrôle de l'appareil industriel, grâce à la concentration des pouvoirs de commandement, des services logistiques \* aux entreprises, de la recherche, La région parisienne » est la première région industrielle, avec une forte concentration des sièges sociaux des grandes entreprises et des centres de recherche, la présence de nombreux secteurs industriels. La métropole lyonnaise bénéficie du couloir Rhodanien, qui constitue un axe dynamique, en particulier avec les industries liées à la chimie. Les régions industrielles du nord et de l'est conservent un poids important ; l'industrie y est encore très présente, mais de nombreuses entreprises sont en crise. Enfin , l'ouest et le sud s'affirment grâce un tissu de petites et moyennes entreprises innovantes, malgré certains espaces encore peu industrialisés.

D'après M.Reghezza-Zitt, La France dans ses territoires, SEDES, 2011

\* Gestions des stocks, des transports de marchandises, publicité, marketing, services financiers.

Type de régions industrielles	Où se trouvent-elles ? (Carte p 273)	Pourquoi ? (Texte du polycopié)
Dominantes		
Dynamiques		
En difficulté		

# Espaces industriels et métropolisation des services ( Manuel Magnard 2016 p 273







**1** L'usine sidérurgique fermée de Florange (Moselle), 2013



**2** L'usine PSA Peugeot Citroën de Poissy (Yvelines), 2014

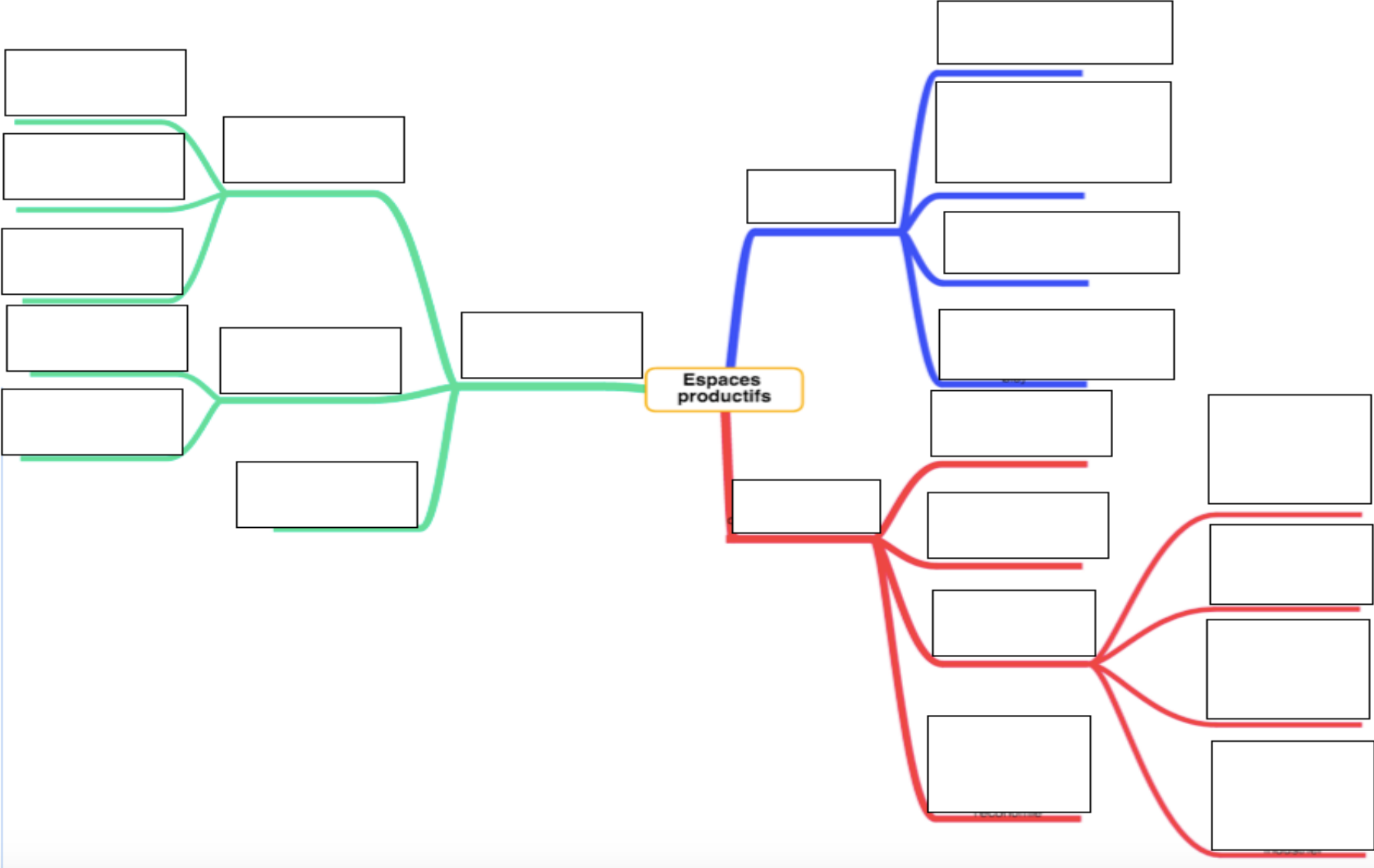


**3** Les chantiers navals de Saint-Nazaire (Loire-Atlantique), 2014



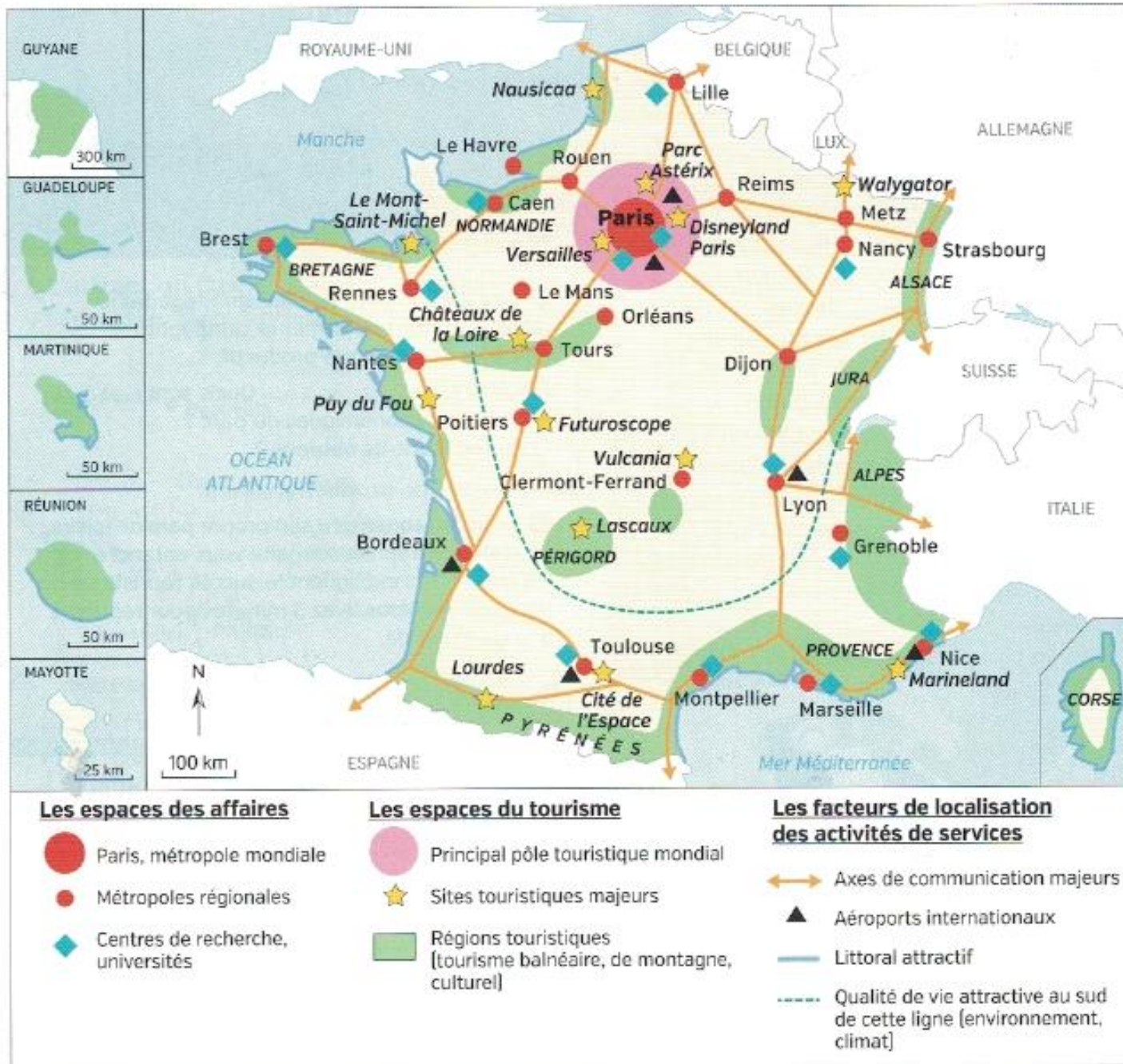
**4** L'usine aéronautique Airbus de Toulouse (Haute-Garonne), 2015

Bilan:





Les espaces productifs liés aux services



Source: Manuel Nathan 2016





**1** Euralille, le quartier d'affaires de la métropole lilloise, 2015



**2** Océanopolis, le parc de découverte des océans à Brest, 2015



**3** Le campus universitaire de Grenoble, 2015



**4** Musée des Civilisations de l'Europe et de la Méditerranée [Marseille], 2013

Bilan:

